

ГРАФИЧЕСКОЕ ОПИСАНИЕ

публичный сервитут на срок 49 лет в пользу ООО «ИНВЕСТ-ТРЕЙДХАУС» (ИНН: 7716799274, ОГРН: 1157746640270) в отношении земель и земельных участков в целях эксплуатации линейного объекта системы газоснабжения местного значения

Газопровод высокого давления с. Дракино

(наименование объекта, местоположение границ которого описано (далее - объект))

Раздел 1

Сведения об объекте		
№ п/п	Характеристики объекта	Описание характеристик
1	2	3
1	Местоположение объекта	Республика Мордовия, Торбеевский район, Дракинское сельское поселение, с. Дракино
2	Площадь объекта +/- величина погрешности определения площади (Р+/- Дельта Р)	1537 кв.м ± 13.72 кв.м
3	Иные характеристики объекта	публичный сервитут на срок 49 лет в пользу ООО «ИНВЕСТ-ТРЕЙДХАУС» (ИНН: 7716799274, ОГРН: 1157746640270) в отношении земель и земельных участков в целях эксплуатации линейного объекта системы газоснабжения местного значения «Газопровод высокого давления с. Дракино» в соответствии со статьей 3.6 Федерального закона от 25.10.2001 № 137-ФЗ «О введении в действие Земельного кодекса Российской Федерации»

Раздел 2

Сведения о местоположении границ объекта					
1. Система координат <u>МСК-13, зона 1</u>					
2. Сведения о характерных точках границ объекта					
Обозначение характерных точек границ	Координаты, м		Метод определения координат характерной точки	Средняя квадратическая погрешность положения характерной точки (M_t), м	Описание обозначения точки на местности (при наличии)
	X	Y			
1	2	3	4	5	6
-	-	-	-	-	-
3. Сведения о характерных точках части (частей) границы объекта					
Обозначение характерных точек части границы	Координаты, м		Метод определения координат характерной точки	Средняя квадратическая погрешность положения характерной точки (M_t), м	Описание обозначения точки на местности (при наличии)
	X	Y			
1	2	3	4	5	6
1	377539.73	1165741.08	Аналитический метод	0.10	-
2	377527.32	1165769.89	Аналитический метод	0.10	-
3	377523.75	1165768.28	Аналитический метод	0.10	-
4	377514.05	1165764.00	Аналитический метод	0.10	-
5	377512.74	1165767.02	Аналитический метод	0.10	-
6	377497.22	1165801.35	Аналитический метод	0.10	-
7	377481.10	1165840.16	Аналитический метод	0.10	-
8	377490.25	1165845.06	Аналитический метод	0.10	-
9	377502.53	1165852.46	Аналитический метод	0.10	-
10	377505.58	1165846.16	Аналитический метод	0.10	-
11	377524.34	1165855.43	Аналитический метод	0.10	-
12	377514.95	1165875.30	Аналитический метод	0.10	-
13	377495.93	1165866.10	Аналитический метод	0.10	-
14	377500.78	1165856.08	Аналитический метод	0.10	-
15	377488.27	1165848.54	Аналитический метод	0.10	-
16	377476.02	1165841.98	Аналитический метод	0.10	-
17	377493.54	1165799.75	Аналитический метод	0.10	-
18	377509.08	1165765.40	Аналитический метод	0.10	-
19	377511.97	1165758.72	Аналитический метод	0.10	-
20	377525.26	1165764.57	Аналитический метод	0.10	-
21	377534.39	1165743.38	Аналитический метод	0.10	-
22	377493.74	1165728.53	Аналитический метод	0.10	-
23	377459.93	1165716.32	Аналитический метод	0.10	-
24	377454.00	1165709.01	Аналитический метод	0.10	-
25	377446.24	1165699.00	Аналитический метод	0.10	-
26	377453.54	1165687.51	Аналитический метод	0.10	-
27	377456.92	1165689.66	Аналитический метод	0.10	-
28	377451.12	1165698.78	Аналитический метод	0.10	-
29	377457.14	1165706.53	Аналитический метод	0.10	-
30	377462.33	1165712.94	Аналитический метод	0.10	-
31	377495.10	1165724.77	Аналитический метод	0.10	-
1	377539.73	1165741.08	Аналитический метод	0.10	-

Раздел 4

Схема расположения границ публичного сервитута

Обзорная схема расположения








Масштаб 1 : 1000

Используемые условные знаки и обозначения приведены на отдельной странице в конце раздела

Раздел 4

Схема расположения границ публичного сервитута

Используемые условные знаки и обозначения:

.1	- характерная точка планируемой границы публичного сервитута
	- планируемая граница публичного сервитута
	- газопровод
	- газорегуляторный пункт
	- граница кадастрового квартала
	- земельный участок, кадастровый номер
13:21:0204001	- подпись кадастрового квартала
Республика Мордовия	- наименование субъекта РФ
Торбеевский муниципальный район	- наименование муниципального района
Дракинское сельское поселение	- наименование населённого пункта
с. Дракино	- наименование сельского поселения